

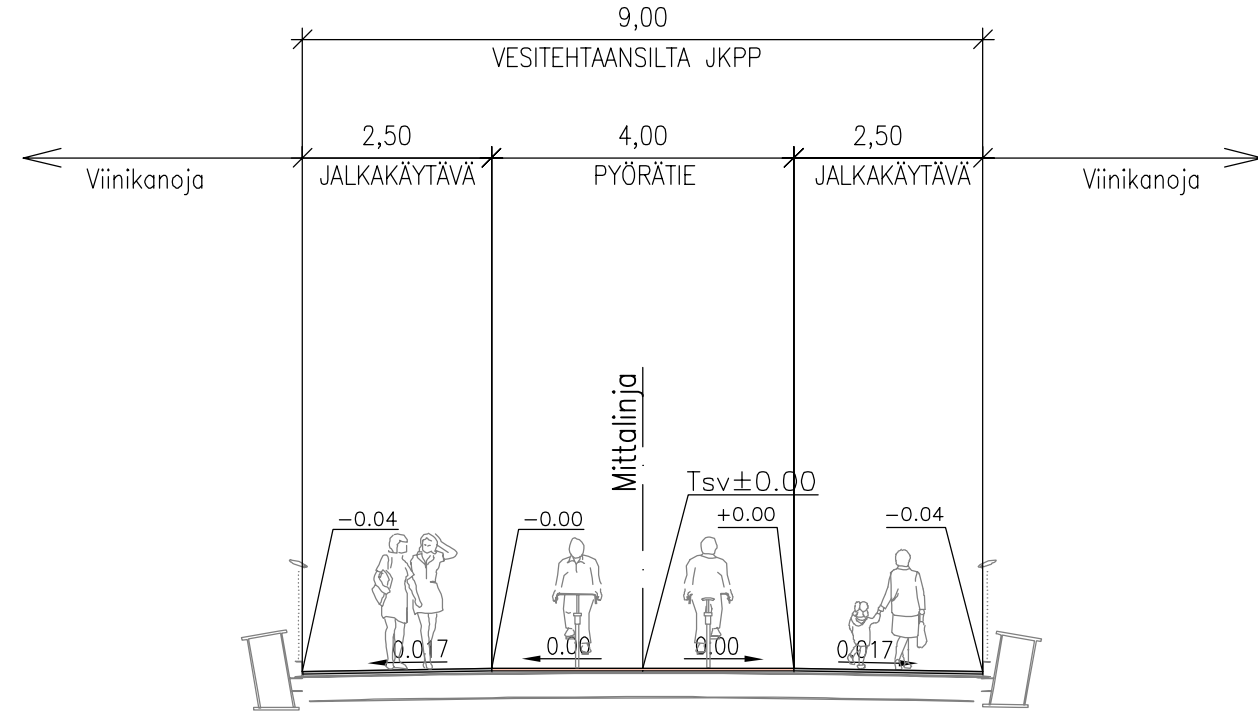
- Päällysrakenne
- Putkien perustamistapa
- Vesijohto, laen korkeus
- Putken mitat ja laatu
- Paalu
- Hulevesiviemäri, sisäpohjan korkeus
- Putken mitat ja laatu
- Paalu, kaivoväli ja kaltevuus
- Jätevesiviemäri, sisäpohjan korkeus
- Putken mitat ja laatu
- Paalu, kaivoväli ja kaltevuus

Tasausviivan korkeus

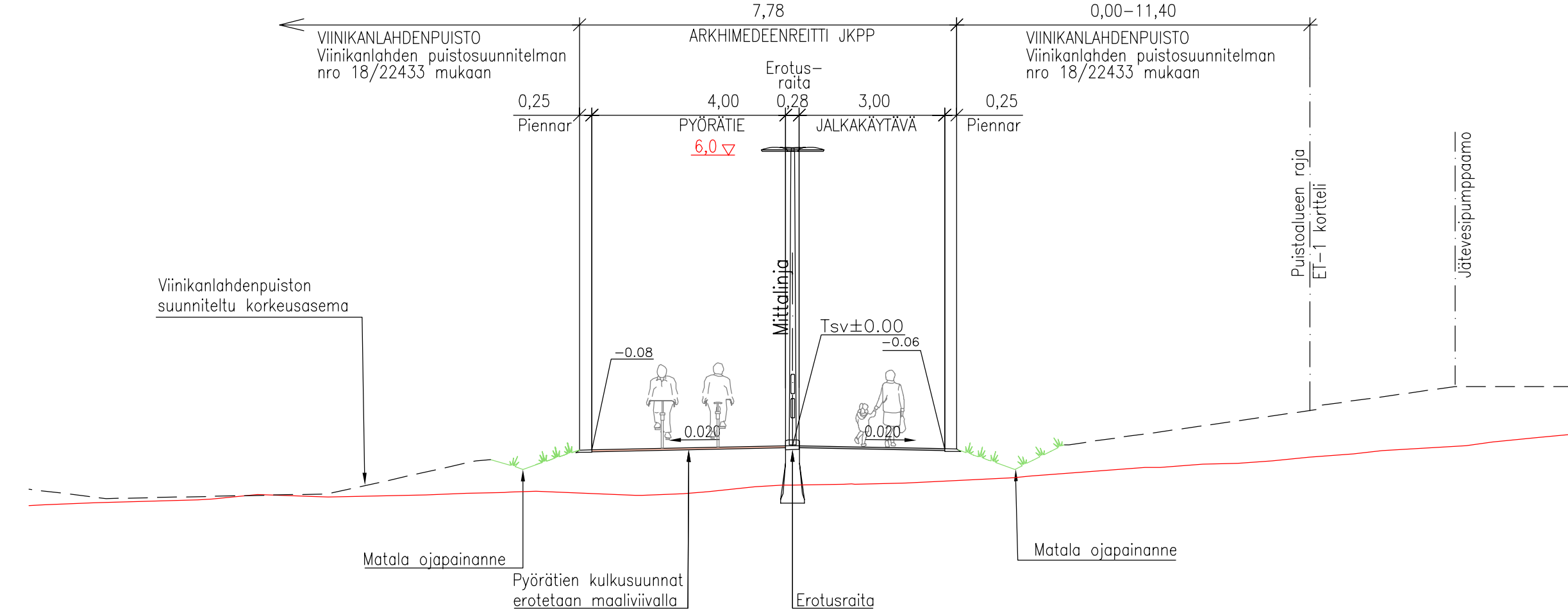
Maanpinnan korkeus

Ajoradan sivukaltevuus

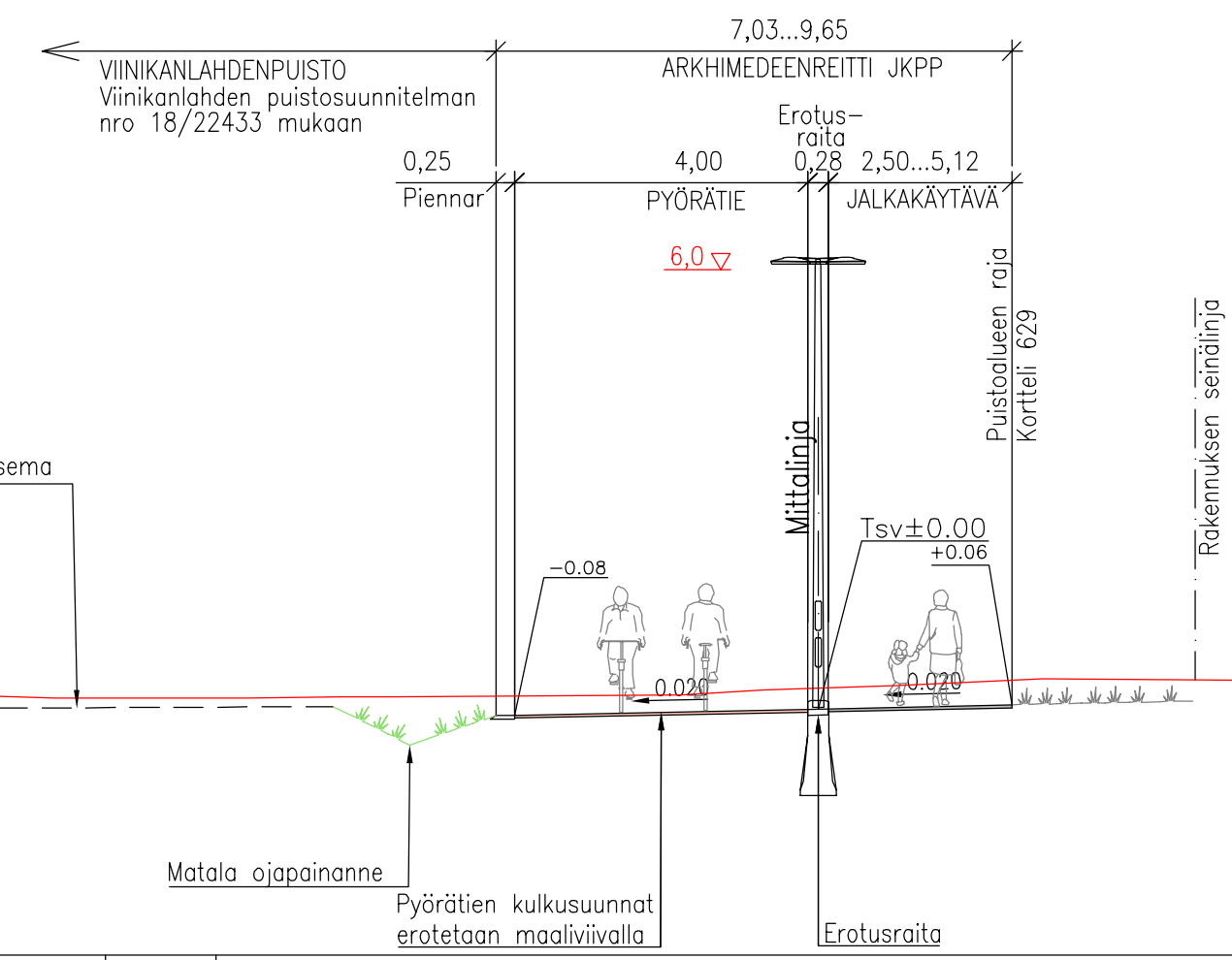
TYYPPIPOIKKILEIKKAUS PLV 0-40



TYYPPIPOIKKILEIKKAUS PLV 55-103



TYYPPIPOIKKILEIKKAUS PLV 140-175



Tässä suunnitelmassa on käytetty ETRS-GK24/N2000 taso- ja korkeuskoordinaatistoa

TAMPEREEN KAUPUNKI
KAUPUNKIYMPÄRISTÖN PALVELUALUE

VESITEHTAANSILTA JKPP
ARKHIMEDEENREITTI JKPP

VÄLI: HÖYRYNPUISTO-HATANPÄÄN VALTATIE
XIII, XXII

KATU- JA PUISTOSUUNNITELMA
PITUUSLEIKKAUS 1:1000/1:100
TYYPPIPOIKKILEIKKAUKSET 1:100

Kuntatekniikan suunnittelu	Piirt.	Ida Heinonen
	Suunn.	Petri Rantanen
	Tark.	Rajia Tevaniemi

Diaarinumero: TRE:3331/10.03.02/2025	
Tark. Liik.	Timo Seimelä
Tark. Katu	Rajia Tevaniemi
Tark. Hule	
Tark. Geo	
Pvm.	30.5.2025

Piir.n:o 1/23005/2
18/23006/2